




③樽沢トンネル
日本一短い(7.2m)トンネルです。



⑤大蓬莱



⑥小蓬莱
大蓬莱と小蓬莱があり、中国の蓬莱山を思わせる。

Hike! 吾妻渓谷ガイドマップ



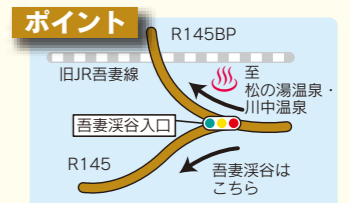
東吾妻町マスコット
水仙ちゃん




④猿橋イメージ

①新蓬莱

吾妻渓谷は、吾妻川に架かる雁が沢橋からハッ場大橋までの約3.5kmにわたる渓谷。大昔に火山が噴き出した溶岩を、川水が深く浸食してできた物と考えられています。「関東の耶馬溪」とも呼ばれ、昭和10年に国の名勝に指定されました。ミツバツツジの咲く4月中旬、新緑におおわれる5月、紅葉の美しい10月下旬から11月上旬にかけてが最高のシーズンです。



①道の駅「あがつま峡」
TEL.079-67-3193



②鹿飛橋

- ### 吾妻峽十勝
- A 弁天島: 渓谷東端にある小丘。現在は行くことができません。
 - B 若葉台: 上流から突き出た台地。対岸の白絹の滝も美しい。
 - C 屏風岩: 屏風のような立ち並ぶ高さ200mの6枚の岩。
 - D 布袋岩: 高さ70m、布袋様のような形の岩。
 - E 八丁暗がり: 延長約900m、渓谷中最も川幅がせばまったところ。鹿飛びと呼ばれる川幅2~3mの場所もあります。
 - F 竜頭岩: 輝石安山岩の岩脈。
 - G 竜尾岩: 竜頭岩上流約200mの岩脈。
 - H 紅葉台: 渓谷の中に突き出した岩。
 - I 新蓬莱: 仙人窟と呼ばれる岩の形がおもしろい。
 - J 白糸の滝: 滝見橋から見え、右岸にかかる3段に分かれた優しい滝。現在は行くことができません。

注意 ハイキングコースをご利用の皆様へ
このハイキングコースは、昔の街道をそのまま利用していますので、一部登山道に近いアップダウンがあります。山道に適した服装、歩きやすい靴または登山用の靴で散策をおすすめします。また、ご年配の方や小さなお子様連れの方は、十分ご注意ください。ご心配のお客は、決して無理せず、国道沿いに併設された比較的平坦な遊歩道をご利用ください。

片道 約2.7km 徒歩約55分コース
現国道145号経由
1 道の駅 あがつま峡 1100m 徒歩20分
2 渓谷パーキング 1000m 徒歩20分
3 鹿飛橋 550m 徒歩12分
4 旧熊の茶屋トイレ

片道 約3.2km 徒歩約75分コース
町道経由
1 道の駅 あがつま峡 800m 徒歩15分
2 渓谷パーキング 850m 徒歩15分
3 十二沢パーキング 500m 徒歩15分
4 鹿飛橋 1000m 徒歩30分
5 小蓬莱(見晴台) ← 舗装されていない道(ハイキングコース) →